

HUNSALANJOEN KOSKIEN KALASTUSSÄÄNNÖT

- Vain perinteinen perhokalastus väkäsettömään koukkuun sidotulla perholla on sallittu. Muunlainen kalastus on kielletty.
- Lyijyn käyttö perhoissa ja siimassa on kielletty
- Kaikki taimenet ja harjukset on rauhoitettu
- Vuorokaudelle myydään enintään 4 lupaa. Alueen asukkaille on lisäksi varattu aina 2 lupaa.
- Lupa-aika on 24 tuntia, klo 12.00 – 12.00.
- Luvat varataan Lassi Tudeerilta, puh. 040 5694819 tai s-postilla lassi.tudeer@gmail.com
- Luvan hinta on 12 EUR/vrk ja se maksetaan **tilille FI29 5253 1520 0568 48**
 - Alle 18 vuotiaille 6 EUR/vrk
 - Hunsalan ja Pilpalan asukkaille sekä hoitotyöhön osallistuville 6 EUR/vrk
- Kirjoita maksun saajaksi Hunsalan Osakaskunta
- Kirjoita pankkisiirron viestikenttään Hunsalan Kosket ja luvan alkamispäivä. Tulosta kuitti. Se toimii lupatositteena
- Luvalla voi kalastaa seuraavilla Hunsalanjoen koskialueilla, joilla kaikki muu kalastus on kielletty
 1. Vääräkoski (lampien Sinervä ja Näkyvä välissä)
 2. Pilpalan Myllykoski (lampien Näkyvä ja Kuuslampi välissä)
 4. Vastinkoski (Kiramontie 70)
 5. Lohikoski, Myllykoskesta muutama kilometri alavirtaan
- Samalla luvalla voi kalastaa myös Hunsalanjoen suvantoalueilla sekä välilammissa. Niihin osakaskunta myy myös viehekalastus ym. lupia.
- Piholla ja tonteilla on kulkeminen ja kalastus kielletty.
- Vääräkoskessa saa kalastaa vain länsirannan puolelta, Lohikoskessa vain itärannan puolelta
- Kalastus on kielletty 1.9. – 30.11. välisenä aikana
- Kahlaaminen on kielletty. Rantapenkan viereen, enintään pohjesyvyiseen veteen voi mennä, ei edemmäs.
- Täytä saalisraportti Myllykosken infotaululla tai sähköpostina Lassi Tudeerille, osoite yllä. Kirjaa taimenet, pituus 5-10 cm tarkkuudella sekä koski/virtapaikka, josta kala on saatu. Ilmoita myös muut kalat.

Käsittelethän saalistasi kunnioittaen. Väsyttä ja vapauta kalat hellävaroin. Älä nosta vapautettavia kaloja vedestä. Käytä väkäsettömään koukkuun sidottuja perhoja ja haavia, jonka havas on solmuton.



HUNSALANJOEN KOSKIEN SIJAINTI

Lopella, Hunsalan ja Pilpalan kylässä, suunnilleen nuolen ja ympyrän osoittamassa paikassa.

HUNSALANJOEN KOSKET JA KARTAT

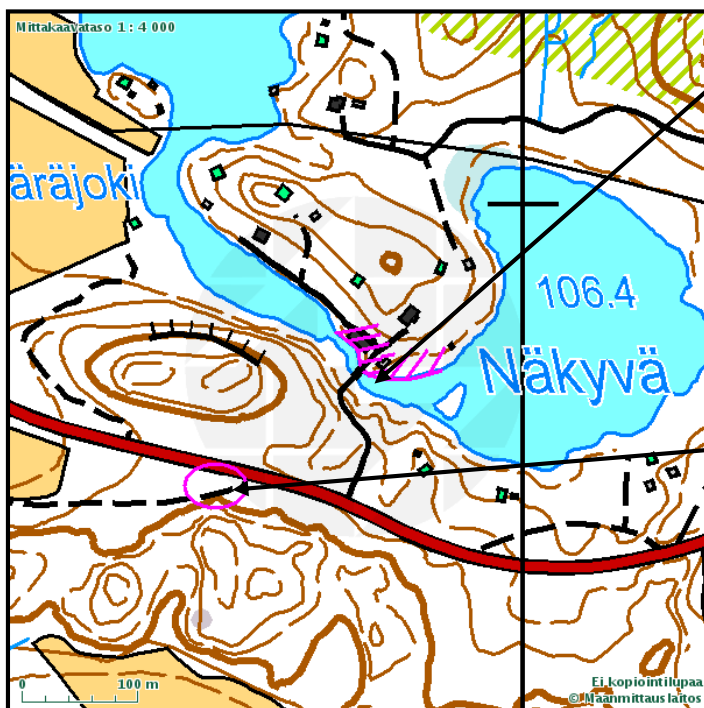


1 Vääräkoski

2 Piipalan Myllykoski

5 Lohikoski

4. Vastinkoski



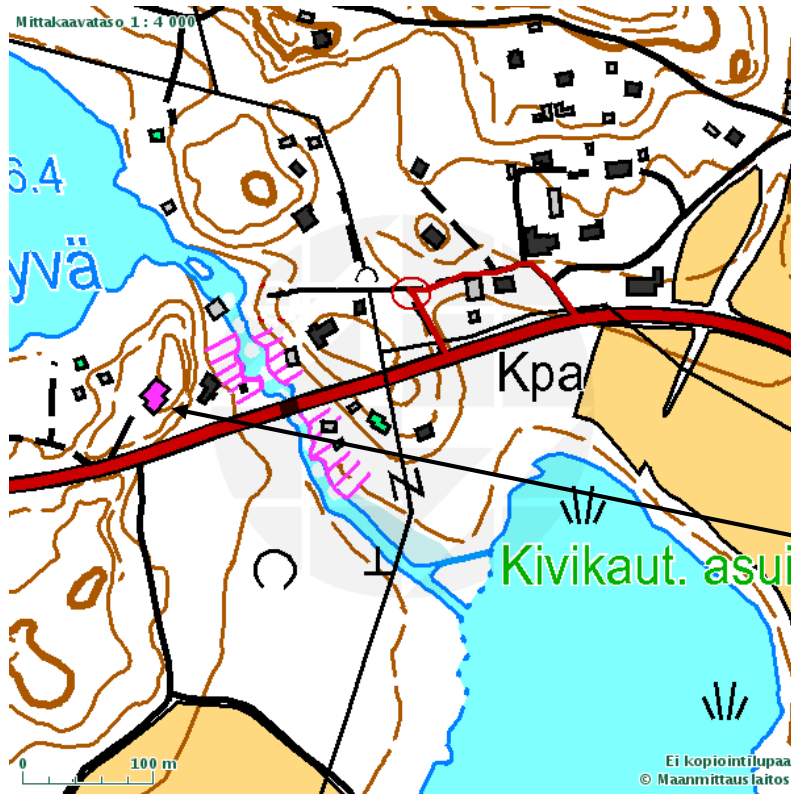
1 Vääräkoski

Koski on noin 50 m pitkä ja alkaa hieman sillan yläpuolelta. Isosta kivistä alaspäin koski on matala ja leveähkö, ylempänä vaihtelevampaa syvyyttä.

Vastarannan puoli on yksityisaluetta, jossa ei saa kalastaa eikä oleskella.

Auton voi jättää päätieltä haarautuvan pikkutien alkupäähän kulkuväylän sivuun. Sieltä on parin sadan metrin kävelymatka koskelle.

2 Piilpalan Myllykoski

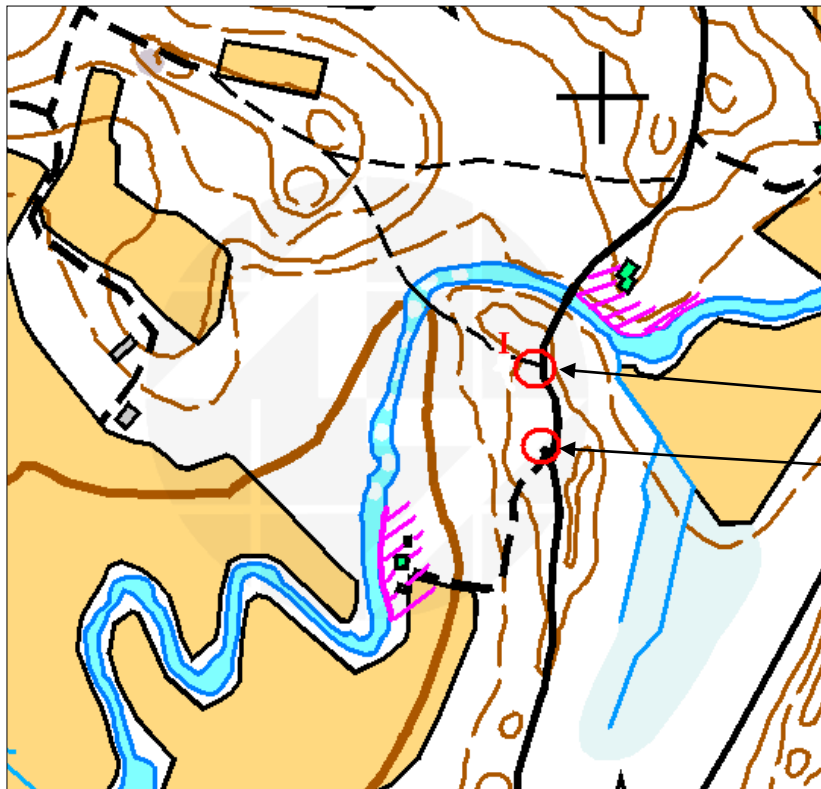


Maantiesillan yläpuolella Myllykosken katkaisee pari suvantoa. Itärannalla on myllyrakennus. Sillan alapuolella on jyrkähkö köngäs. Sen alapuolella on matalampaa kivikoiden rikkomaa nivaa. Koskijaksolla on välisuvantoineen pituutta parisataa metriä.

Rannoilla on asutusta, joiden pihapiiriin meneminen on kielletty. Kieltoalueet on merkitty karttaan vaalean-punaisella vinoviivoituksella.

Liitontalo, jonka pihassa on hyvin tilaa autoille. Talon takaa johtaa polku koskelle

4 Vastinkoski



Vastinkoskelle vie Hunsalantieltä Kiramontie niminen hiekkatie. Tien alusta on koskelle matkaa reilu puoli kilometriä. Koski alkaa sillan yläpuolelta rauhallisesti virtaavana nivana. Hiukan kuohuvammaksi se muuttuu mutkassa olevan pienen suvannon kohdalla. Pituutta sillä on pari sataa metriä

Infotaulu, saalisraportit, paikka autolle

Paikka autolle

Sillan yläpuolella ja kosken alapuolella on asutusta. Niiden pihapiirissä on kalastaminen kielletty. Autolle löytyy paikka infotaulun kohdalta tien sivusta ja rantamökille vievän tien liittymästä. Auto on pysäköitävä niin, että se ei tuki ajoväyliä.

5 Lohikoski



Hunsalantieltä kääntyy kohti Lohikoskea Portaankorvan-kuja. Autolle pitää löytää paikka päätien varresta. Rantaan on kävelymatkaa n. 300 m

Portaankorvankuja

Lohikoski alkaa sillasta. Se on vain noin 30 m pitkä, mietovirtainen koski. Siitä ylävirtaan on kaksi pientä nivapaikkaa (valkoiset pisteet kartassa). Alempi niva on kalastettavissa vastarannan puolelta, ylemmälle on kuljettava pellonreunaa pitkin.

Kosken rannassa on talo, jonka asukkaat ovat antaneet läpikulkuluvan pihalleen. Kalastaa saa vain vastarannan puolelta. Mikäli rantasaunan piipusta tulee savua, kannattaa siirtyä muille koskille.